

DEPARTEMENT DE L'EURE ET LOIR  
**COMMUNE DE POISVILLIERS**

Lieu-dit: " Le Rabot d'Or "

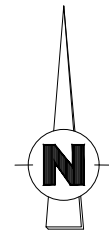
**\*\* LE RABOT D'OR \*\***

**PLAN DE BORNAGE  
 ET DE MASSE DU LOT 5**

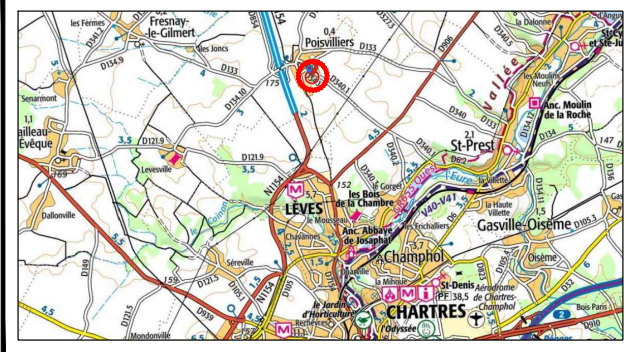
CADASTRE : Section E n°172p

Superficie mesurage = 657m<sup>2</sup>

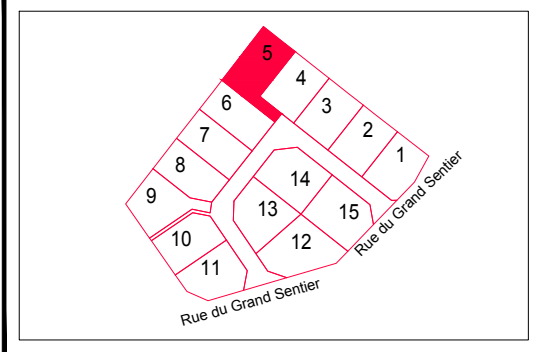
Echelle : 1/250



**PLAN DE SITUATION**



**PLAN D'ENSEMBLE**

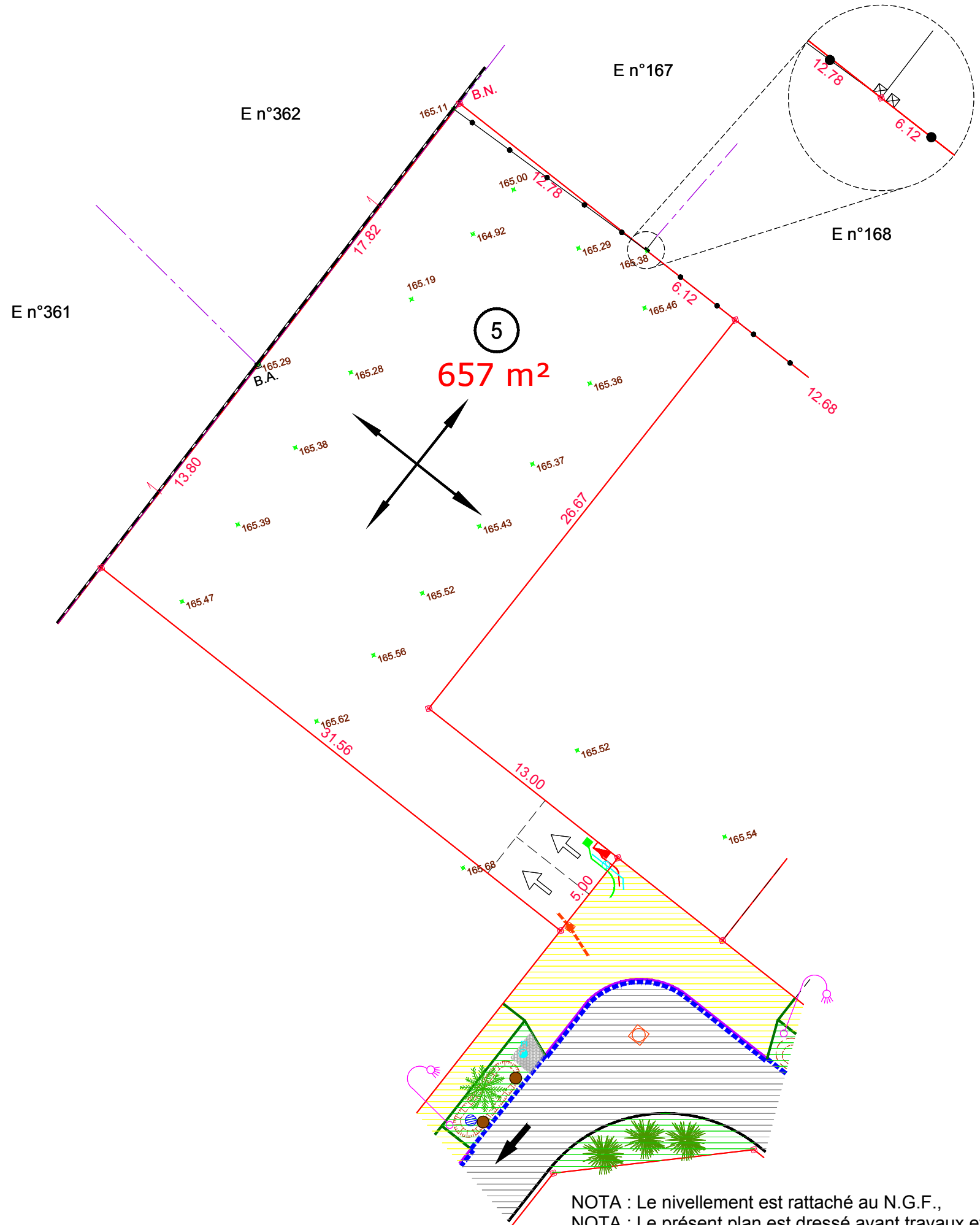


E n°361

E n°362

E n°167

E n°168



**Légende :**

- |                                      |   |
|--------------------------------------|---|
| Voie et trottoir en béton bitumineux | Arbres projet   |
| Trottoir en calcaire                 | Places de jour non closes pour 2 véhicules 5,00x5,00m         |
| Espaces verts                        | Orientation de faitage obligatoire pour le bâtiment principal |
| Point de délimitation                | 32.48 Cote périmétrique                                       |
| B.A.  Borne Existante                | 120.68 Cote altimétrique T.N.                                 |
| B.N.  Borne nouvelle                 |   |
| Canalisation E.U.                    |   |
| Regard branchement E.U.              |   |
| Coffret de branchement E.D.F.        |   |
| Citerneau A.E.P.                     |   |
| Regard P.T.T.                        |   |

Cabinet PERRONNET - LUCAS - Géomètres-Experts  
 Bureau Principal : 23 Rue de la Cordonnerie 45190 BEAUGENCY  
 Bureau Secondaire : 14 avenue d'Orléans 41600 LAMOTTE BEUVRON  
 Tél: 02.38.44.96.04 cabinet.perronnet@geometre-expert.fr  
 Tél: 02.54.88.05.71

Dossier N° 25-0143  
 dessiné le 01/12/2025

NOTA : Le nivellement est rattaché au N.G.F.,  
 NOTA : Le présent plan est dressé avant travaux et seul un levé topographique pourra servir au Permis de Construire  
 NOTA : La position des branchements est indicative.  
 Elle est susceptible d'être modifiée