

DEPARTEMENT DE L'EURE ET LOIR  
**COMMUNE DE POISVILLIERS**

Lieu-dit: " Le Rabot d'Or "

**\*\* LE RABOT D'OR \*\***

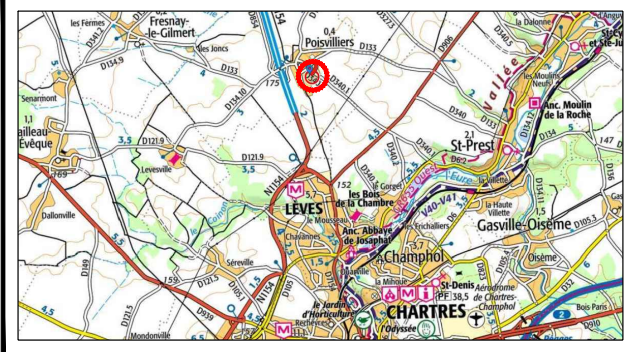
**PLAN DE BORNAGE  
 ET DE MASSE DU LOT 9**

CADASTRE : Section E n°172p

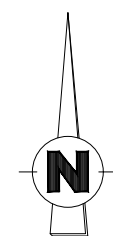
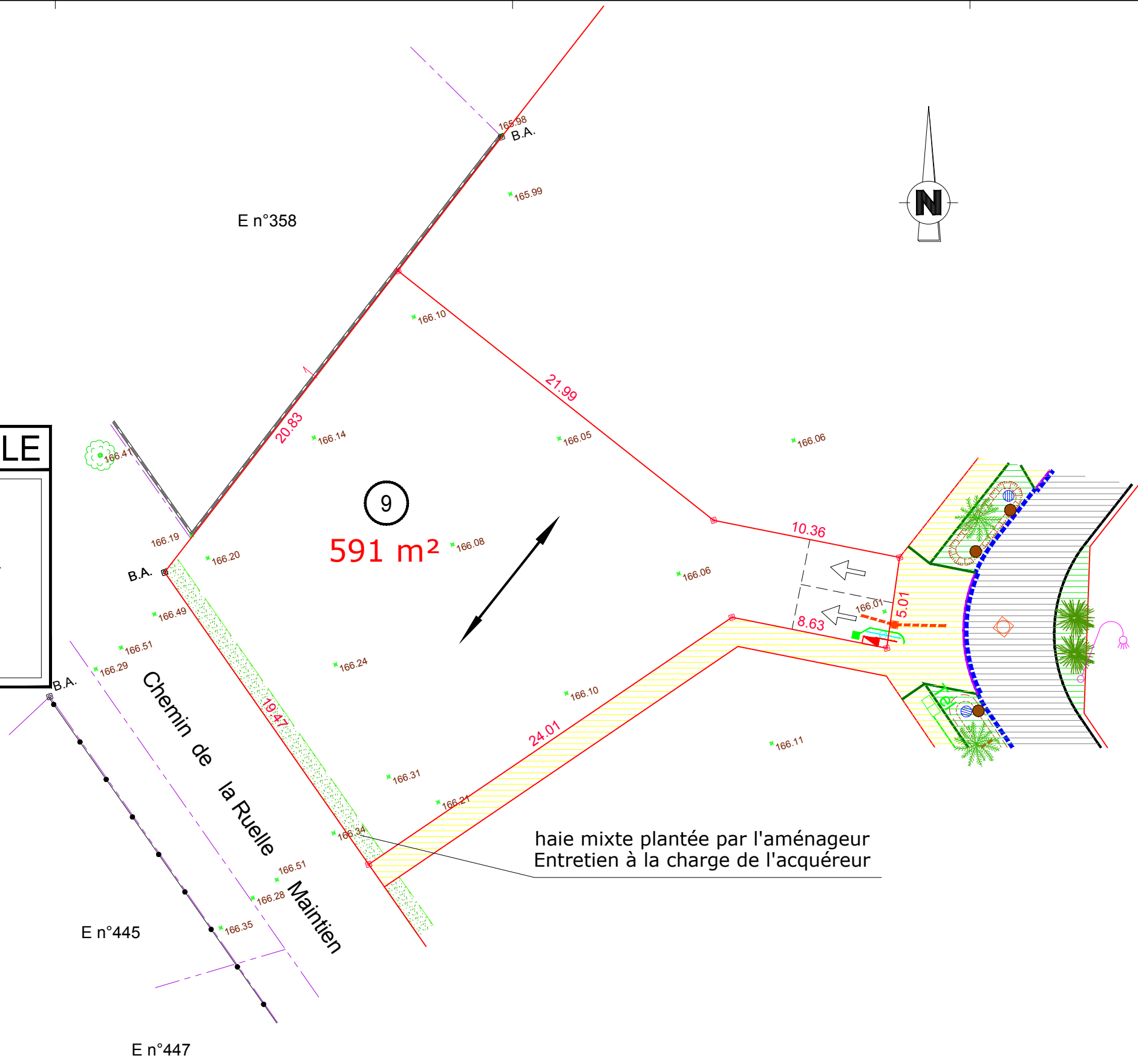
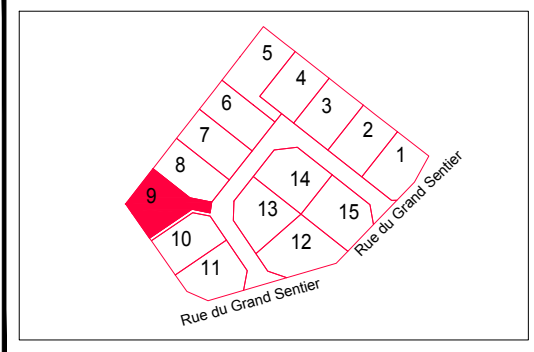
Superficie mesurage = 591m<sup>2</sup>

Echelle : 1/250

**PLAN DE SITUATION**



**PLAN D'ENSEMBLE**



**Légende :**

- |  |                                      |  |  |
|--|--------------------------------------|--|--|
|  | Voie et trottoir en béton bitumineux |  | Arbres projet  |
|  | Trottoir en calcaire                 |  | Places de jour non closes pour 2 véhicules 5,00x5,00m  |
|  | Espaces verts                        |  | Orientation de faitage obligatoire pour le bâtiment principal  |
|  | Point de délimitation                |  | B.A. Borne Existante   |
|  | B.N. Borne nouvelle                  |  | 32.48 Cote périmétrique  |
|  | Canalisation E.U.                    |  | 120.68 Cote altimétrique T.N.  |
|  | Regard branchement E.U.              |  |  |
|  | Coffret de branchement E.D.F.        |  |  |
|  | Citerneau A.E.P.                     |  |  |
|  | Regard P.T.T.                        |  | Haie privative sur les lots plantée en pré-verdissement par l'aménageur et à maintenir et entretenir par l'acquéreur |

Cabinet PERRONNET - LUCAS - Géomètres-Experts  
 Bureau Principal : 23 Rue de la Cordonnerie 45190 BEAUGENCY  
 Tél: 02.38.44.96.04 cabinet.perronnet@geometre-expert.fr  
 Bureau Secondaire : 14 avenue d'Orléans 41600 LAMOTTE BEUVRON  
 Tél: 02.54.88.05.71

Dossier N° 25-0143  
 dessiné le 01/12/2025

NOTA : Le nivellement est rattaché au N.G.F.,  
 NOTA : Le présent plan est dressé avant travaux et seul un levé topographique pourra servir au Permis de Construire  
 NOTA : La position des branchements est indicative.  
 Elle est susceptible d'être modifiée