

DEPARTEMENT DE L'EURE ET LOIR  
**COMMUNE DE POISVILLIERS**

Lieu-dit: " Le Rabot d'Or "

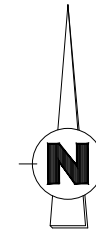
**\*\* LE RABOT D'OR \*\***

**PLAN DE BORNAGE  
 ET DE MASSE DU LOT 10**

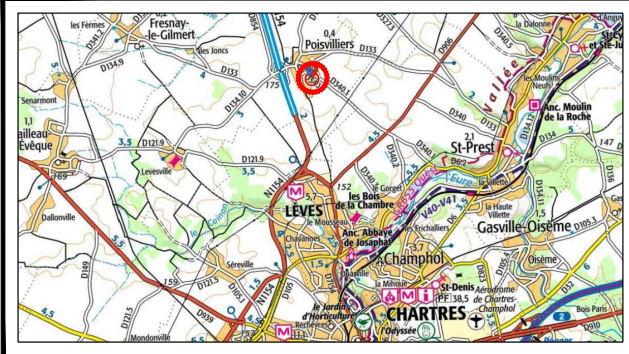
CADASTRE : Section E n°172p

Superficie mesurage = 548m<sup>2</sup>

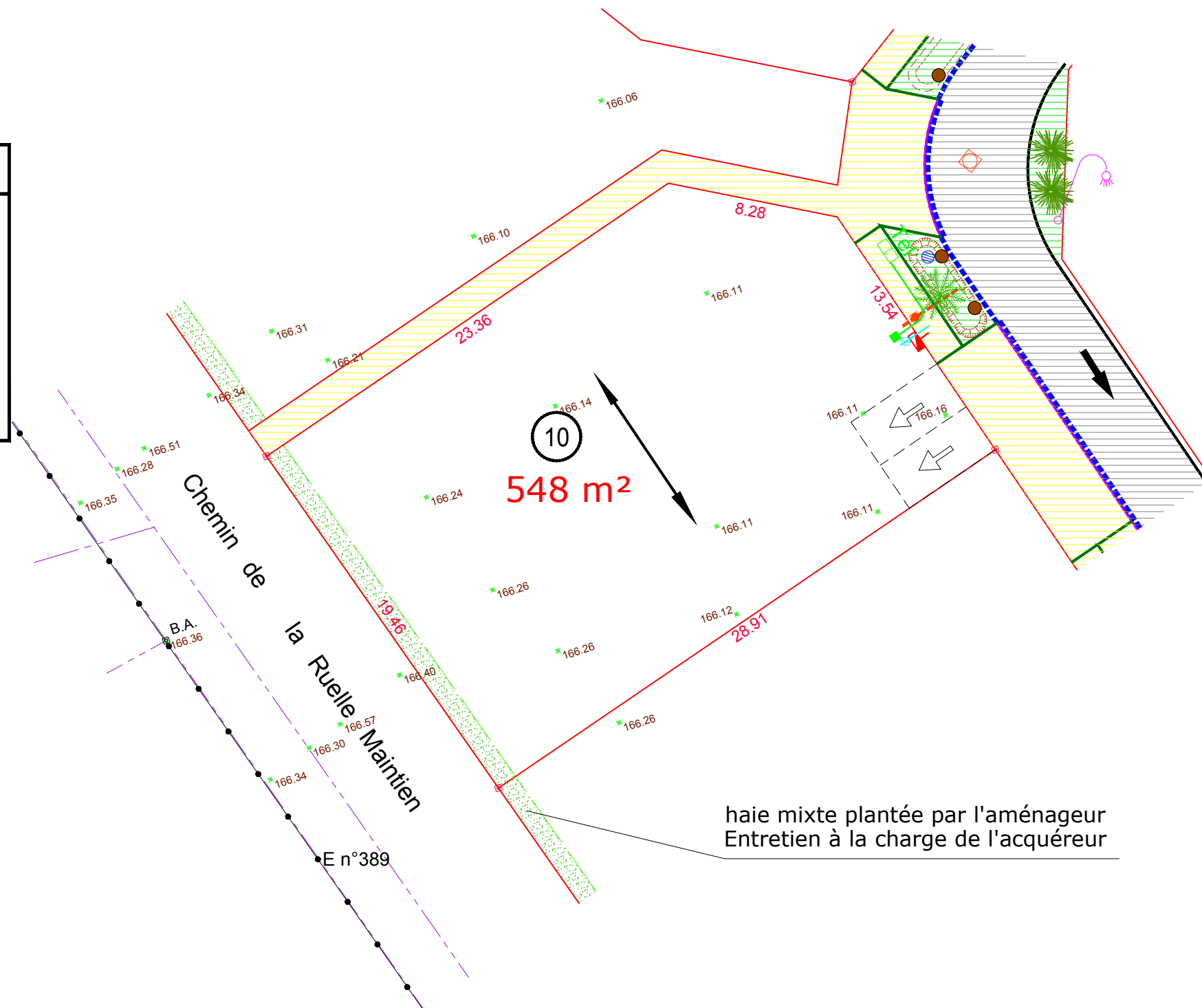
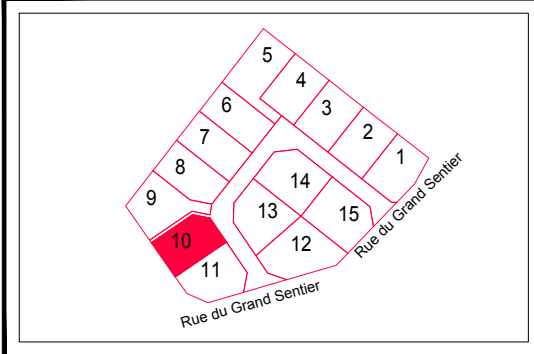
Echelle : 1/250



**PLAN DE SITUATION**



**PLAN D'ENSEMBLE**



**Légende :**

- |                                      |  |
|--------------------------------------|--|
| Voie et trottoir en béton bitumineux | Arbres projet  |
| Trottoir en calcaire                 | Places de jour non closes pour 2 véhicules 5,00x5,00m  |
| Espaces verts                        | Orientation de faitage obligatoire pour le bâtiment principal  |
| Point de délimitation                | Borne nouvelle   |
| B.A. Borne Existante                 | Canalisation E.U.  |
| B.N. Borne nouvelle                  | Regard branchement E.U.  |
| Canalisation E.U.                    | Coffret de branchement E.D.F.  |
| Regard branchement E.U.              | Citerneau A.E.P.   |
| Coffret de branchement E.D.F.        | Regard P.T.T.  |
| Borne nouvelle                       | Cote périmétrique  |
| Canalisation E.U.                    | Cote altimétrique T.N.   |
| Regard branchement E.U.              | Haie privative sur les lots plantée en pré-verdissement par l'aménageur et à maintenir et entretenir par l'acquéreur |

Cabinet PERRONNET - LUCAS - Géomètres-Experts  
 Bureau Principal : 23 Rue de la Cordonnerie  
 45190 BEAUGENCY  
 Tél: 02.38.44.96.04  
 cabinet.perronnet@geometre-expert.fr

Bureau Secondaire : 14 avenue d'Orléans  
 41600 LAMOTTE BEUVRON  
 Tél: 02.54.88.05.71

Dossier N° 25-0143  
 dessiné le 01/12/2025

NOTA : Le nivellement est rattaché au N.G.F.,  
 NOTA : Le présent plan est dressé avant travaux et seul un levé topographique pourra servir au Permis de Construire  
 NOTA : La position des branchements est indicative.  
 Elle est susceptible d'être modifiée