

DEPARTEMENT DE L'EURE ET LOIR
COMMUNE DE POISVILLIERS

Lieu-dit: " Le Rabot d'Or "

**** LE RABOT D'OR ****

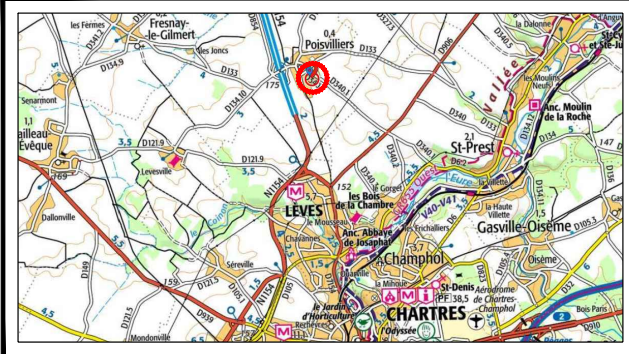
**PLAN DE BORNAGE
 ET DE MASSE DU LOT 11**

CADASTRE : Section E n° 147p et 172p

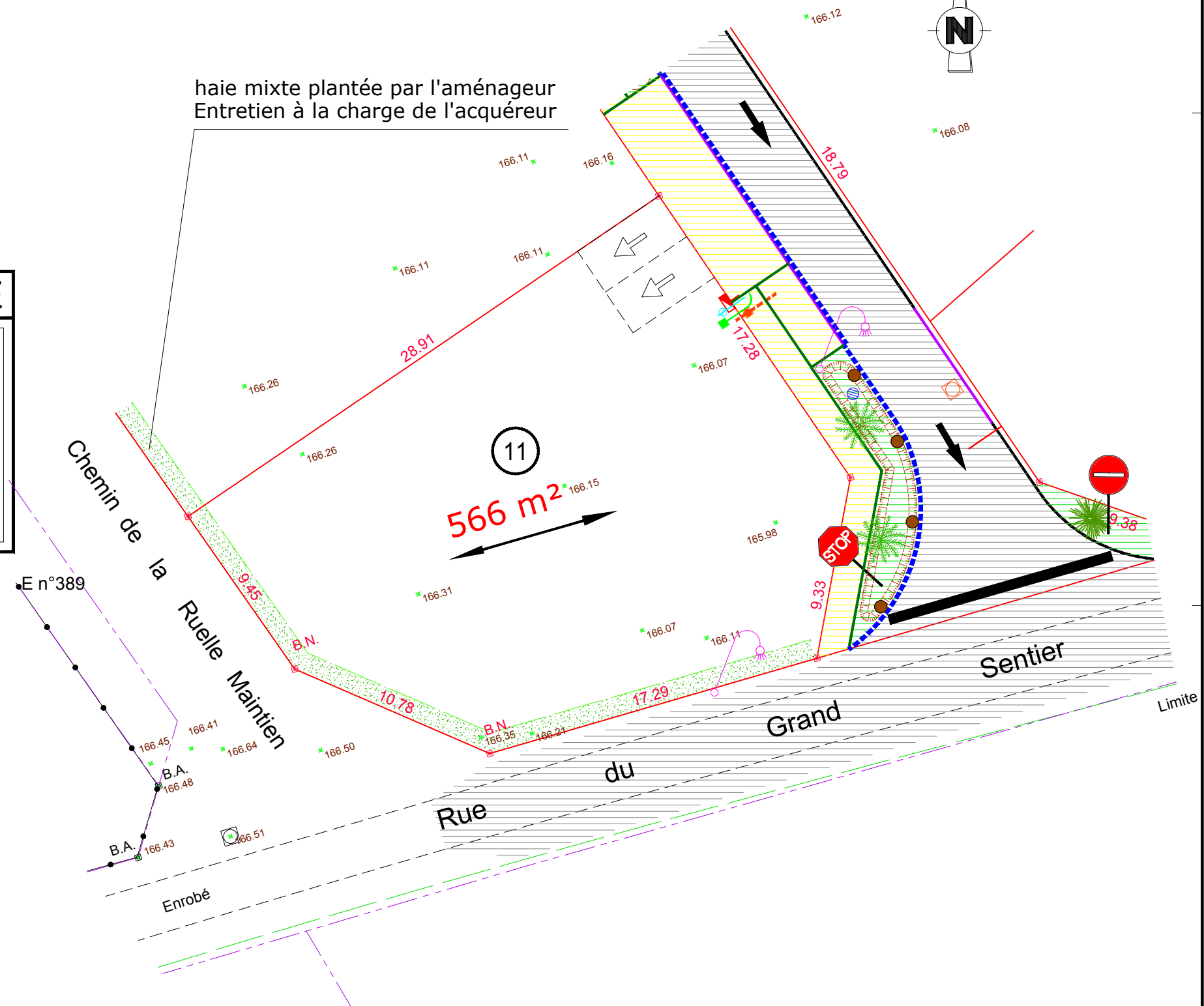
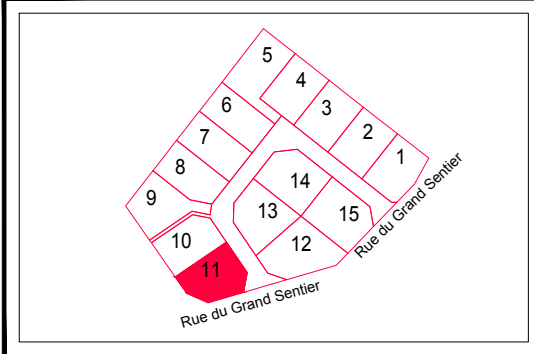
Superficie mesurage = 566m²

Echelle : 1/250

PLAN DE SITUATION



PLAN D'ENSEMBLE



Légende :

- | | | | |
|--|--------------------------------------|--|--|
| | Voie et trottoir en béton bitumineux | | Arbres projet |
| | Trottoir en calcaire | | Places de jour non closes pour 2 véhicules 5,00x5,00m |
| | Espaces verts | | Orientation de faitage obligatoire pour le bâtiment principal |
| | Point de délimitation | | 32.48 Cote périmétrique |
| | B.A. Borne Existante | | 120.68 Cote altimétrique T.N. |
| | B.N. Borne nouvelle | | |
| | Canalisation E.U. | | |
| | Regard branchement E.U. | | |
| | Coffret de branchement E.D.F. | | |
| | Citerneau A.E.P. | | Haie privative sur les lots plantée en pré-verdissement par l'aménageur et à maintenir et entretenir par l'acquéreur |
| | Regard P.T.T. | | |

Cabinet PERRONNET - LUCAS - Géomètres-Experts
 Bureau Principal : 23 Rue de la Cordonnerie
 45190 BEAUGENCY
 Tél: 02.38.44.96.04
 cabinet.perronnet@geometre-expert.fr

Bureau Secondaire : 14 avenue d'Orléans
 41600 LAMOTTE BEUVRON
 Tél: 02.54.88.05.71

Dossier N° 25-0143
 dessiné le 01/12/2025

NOTA : Le nivellement est rattaché au N.G.F.,
 NOTA : Le présent plan est dressé avant travaux et seul un levé topographique pourra servir au Permis de Construire
 NOTA : La position des branchements est indicative.
 Elle est susceptible d'être modifiée