

DEPARTEMENT DE L'EURE ET LOIR
COMMUNE DE POISVILLIERS

Lieu-dit: " Le Rabot d'Or "

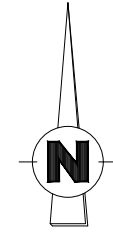
**** LE RABOT D'OR ****

**PLAN DE BORNAGE
 ET DE MASSE DU LOT 12**

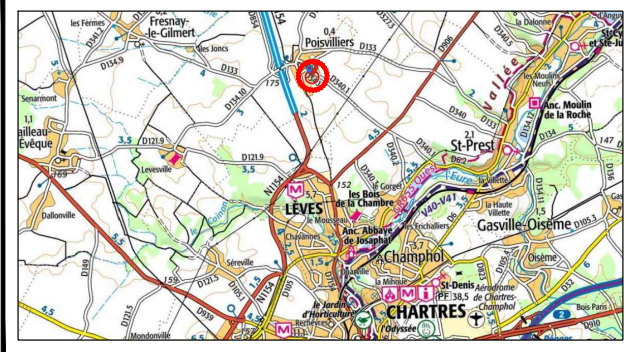
CADASTRE : Section E n° 65p et 147p

Superficie mesurage = 709m²

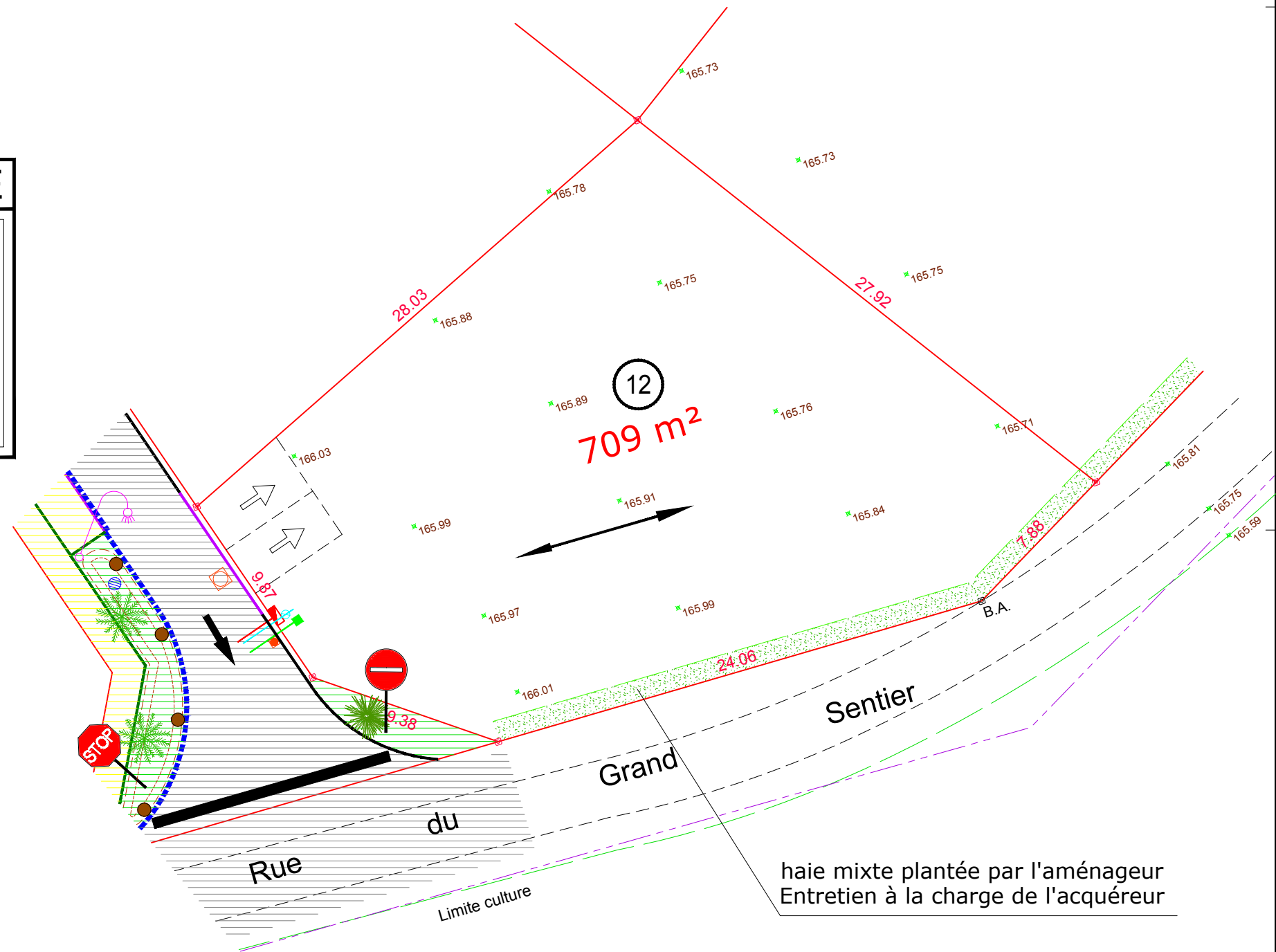
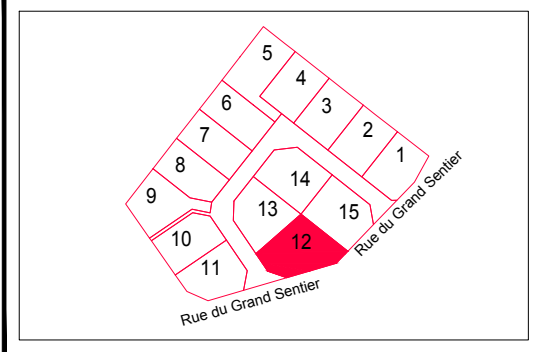
Echelle : 1/250



PLAN DE SITUATION



PLAN D'ENSEMBLE



Légende :

- | | |
|--------------------------------------|--|
| Voie et trottoir en béton bitumineux | Arbres projet |
| Trottoir en calcaire | Places de jour non closes pour 2 véhicules 5,00x5,00m |
| Espaces verts | Orientation de faitage obligatoire pour le bâtiment principal |
| Point de délimitation | B.N. Borne nouvelle |
| B.A. Borne Existante | Canalisation E.U. |
| Regard branchement E.U. | Cote périmétrique |
| Coffret de branchement E.D.F. | Cote altimétrique T.N. |
| Citerneau A.E.P. | Haie privative sur les lots plantée en pré-verdissement par l'aménageur et à maintenir et entretenir par l'acquéreur |
| Regard P.T.T. | |

Cabinet PERRONNET - LUCAS - Géomètres-Experts
 Bureau Principal : 23 Rue de la Cordonnerie 45190 BEAUGENCY
 Bureau Secondaire : 14 avenue d'Orléans 41600 LAMOTTE BEUVRON
 Tél: 02.38.44.96.04 cabinet.perronnet@geometre-expert.fr
 Tél: 02.54.88.05.71

Dossier N° 25-0143
 dessiné le 01/12/2025

NOTA : Le nivellement est rattaché au N.G.F.,
 NOTA : Le présent plan est dressé avant travaux et seul un levé topographique pourra servir au Permis de Construire
 NOTA : La position des branchements est indicative.
 Elle est susceptible d'être modifiée